

СОГЛАСОВАНО

Председатель комитета по
образованию и науки
администрации МО
г. Новомосковск


Подпись
И.В. Ларина


« » 2019

УТВЕРЖДАЮ

Директор МБОУ «СОШ № 2»


Подпись
С.М. Шевякова


2019

СОГЛАСОВАНО

Начальник ОГИБДД ОМВД
России по г. Новомосковск


подпись
В.М. Уткин


« » 2019

ПАСПОРТ ДОРОЖНОЙ БЕЗОПАСНОСТИ

Муниципального бюджетного общеобразовательного учреждения

«Средняя общеобразовательная школа № 2»

Общие сведения

Муниципальное бюджетное общеобразовательное учреждение «Средняя общеобразовательная школа № 2»

Тип ОУ Муниципальное бюджетное общеобразовательное учреждение

Юридический адрес ОУ: ул. Трудовые резервы, д. 73-б, Новомосковск, Тульская область, 301663

Фактический адрес ОУ: ул. Трудовые резервы, д. 73-б, Новомосковск, Тульская область, 301663

Руководители ОУ:

Директор

Светлана Михайловна Шевякова

(фамилия, имя, отчество)

8-(48762) 4-54-06

(телефон)

Заместитель директора по учебной работе

Светлана Евгеньевна Терехова

(фамилия, имя, отчество)

8-(48762)-4-54-55

(телефон)

Заместитель директора по воспитательной работе

Юлия Анатольевна Юрова

(фамилия, имя, отчество)

8-(48762)-4-54-55

(телефон)

Ответственные работники муниципального органа образования
консультант комитета по образованию

Татьяна Анатольевна Крышнева

(фамилия, имя, отчество)

8-(48762)-6-24-48

(телефон)

Ответственные от Госавтоинспекции инспектор ДПС

Никита Александрович Ермолаев

(фамилия, имя, отчество)

8-(48762)-6-73-50

(телефон)

Ответственный работник за мероприятия по профилактике детского травматизма преподаватель информатики

Елена Владимировна Трунова

(фамилия, имя, отчество)

8-(48762)-4-54-06

(телефон)

Руководитель или ответственный работник дорожно-эксплуатационной организации, осуществляющей содержание УДС (улично-дорожная сеть)

Комитет дорожно-транспортного хозяйства и связи ведущий инженер
Кабанов Юрий Юрьевич

(фамилия, имя, отчество)

8-(48762)-6-81-22

(телефон)

Руководитель или ответственный работник дорожно-эксплуатационной организации, осуществляющей содержание ТСОДД (технические средства организации дорожного движения (знаки, светофоры, ограждения, лежащие полицейские...)). Комитет дорожно-транспортного хозяйства и связи

Кабанов Юрий Юрьевич

(фамилия, имя, отчество)

8-(48762)-6-81-22

(телефон)

Количество учащихся 717

Наличие уголка по БДД холл школы
(если имеется, указать место расположения)

Наличие класса по БДД кабинет ОБЖ № 308
(если имеется, указать место расположения)

Наличие автогородка (площадки) по БДД нет

Наличие автобуса в ОУ нет

Время занятий в ОУ:

Начало занятий 8:30 окончание занятий 15:30

Внеклассные занятия: 17:00 – 19:00

Телефоны оперативных служб:

01 – пожарная охрана

02 – полиция

03 – скорая помощь

04 – аварийная газовая служба

112- единая служба спасения

Содержание

I. План-схемы ОУ.

- 1) район расположения ОУ, пути движения транспортных средств и детей (учеников, обучающихся);
- 2) организация дорожного движения в непосредственной близости от образовательного учреждения с размещением соответствующих технических средств, маршруты движения детей и расположение парковочных мест;
- 3) маршруты движения организованных групп детей от ОУ к стадиону, парку или к спортивно-оздоровительному комплексу;
- 4) пути движения транспортных средств к местам разгрузки/погрузки и рекомендуемых безопасных путей передвижения детей по территории образовательного учреждения.

І. План-схемы ОУ.

1. План-схема района расположения ОУ, пути движения транспортных средств и детей (учеников) Движение пешеходов вблизи образовательного учреждения



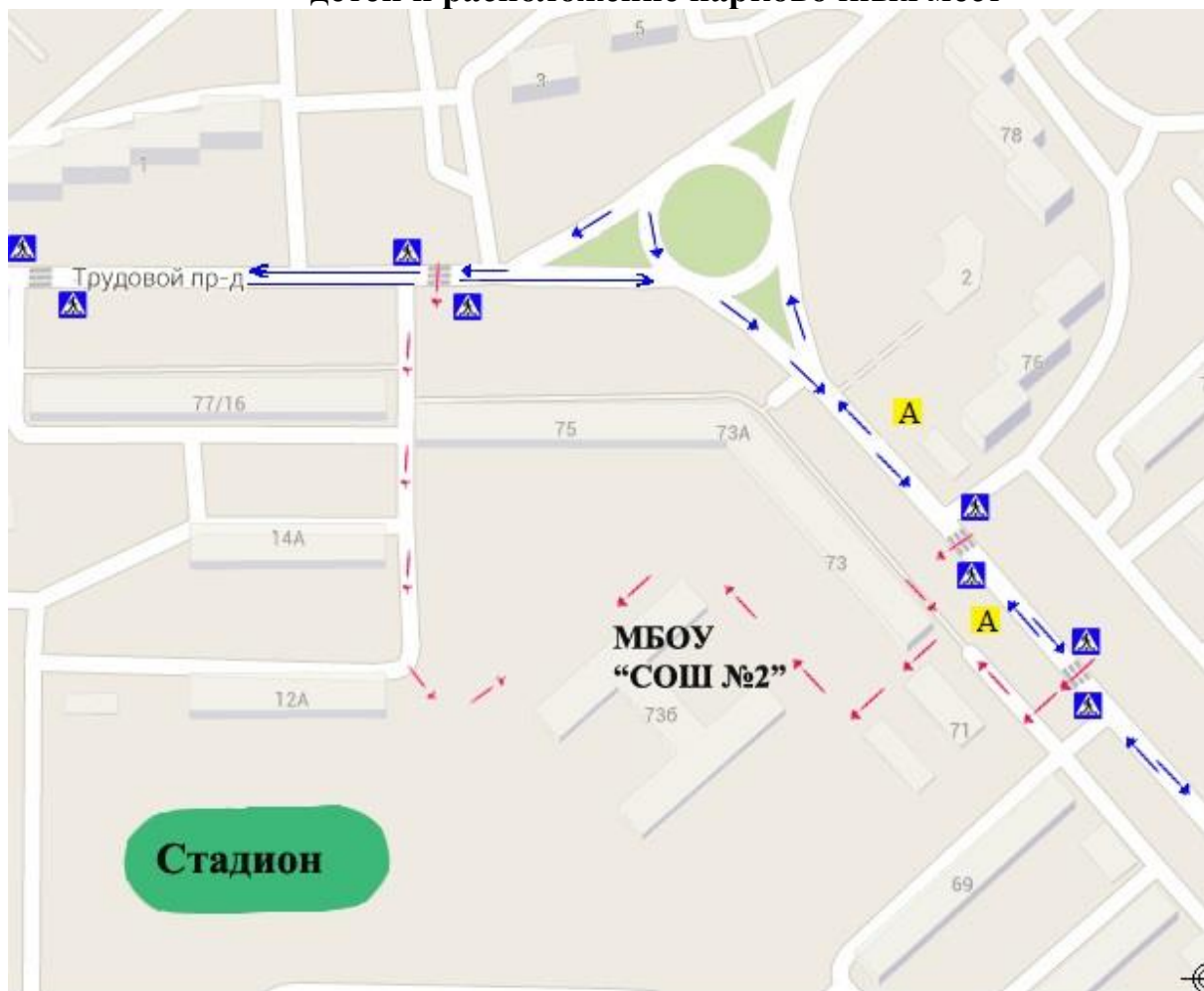
- | | | | |
|---|--------------------------------------|---|---|
|  | - жилая застройка |  | - движение транспортных средств |
|  | - проезжая часть |  | - движение детей в (из) образовательного учреждения |
|  | - тротуар | | |
|  | - остановки общественного транспорта | | |

Рекомендации к составлению план-схемы района расположения ОУ

1. Район расположения образовательного учреждения определяется группой жилых домов, зданий и улично-дорожной сетью с учетом остановок общественного транспорта. Здание образовательного учреждения располагается внутри микрорайона, окружено жилыми домами, вдали от проезжей части дорог.
2. Территория, указанная в схеме, включает в себя:
 - МБОУ «СОШ №2»;
 - стадион, на котором преподавателями проводятся занятия на открытом воздухе;
 - жилые дома;
 - автомобильные дороги и тротуары.
3. На схеме обозначено:
 - расположение жилых домов, зданий и сооружений;
 - сеть автомобильных дорог;
 - пути движения транспортных средств;
 - пути движения детей (обучающихся) в/из образовательного учреждения;
 - уличные (наземные нерегулируемые) пешеходные переходы;
 - названия улиц и нумерация домов.

Схема необходима для общего представления о районе расположения МБОУ «СОШ № 2». Для изучения безопасности движения детей на схеме обозначены наиболее частые пути движения учащихся от дома (от отдаленных остановок маршрутных транспортных средств) к ОУ и обратно.

2. Схема организации дорожного движения в непосредственной близости от образовательного учреждения с размещением соответствующих технических средств, маршруты движения детей и расположение парковочных мест



- | | | | |
|---|--------------------------------------|---|---|
|  | - жилая застройка |  | - движение транспортных средств |
|  | - проезжая часть |  | - движение детей в (из) образовательного учреждения |
|  | - тротуар | | |
|  | - остановки общественного транспорта | | |

Рекомендации к составлению схемы организации дорожного движения в непосредственной близости от образовательного учреждения

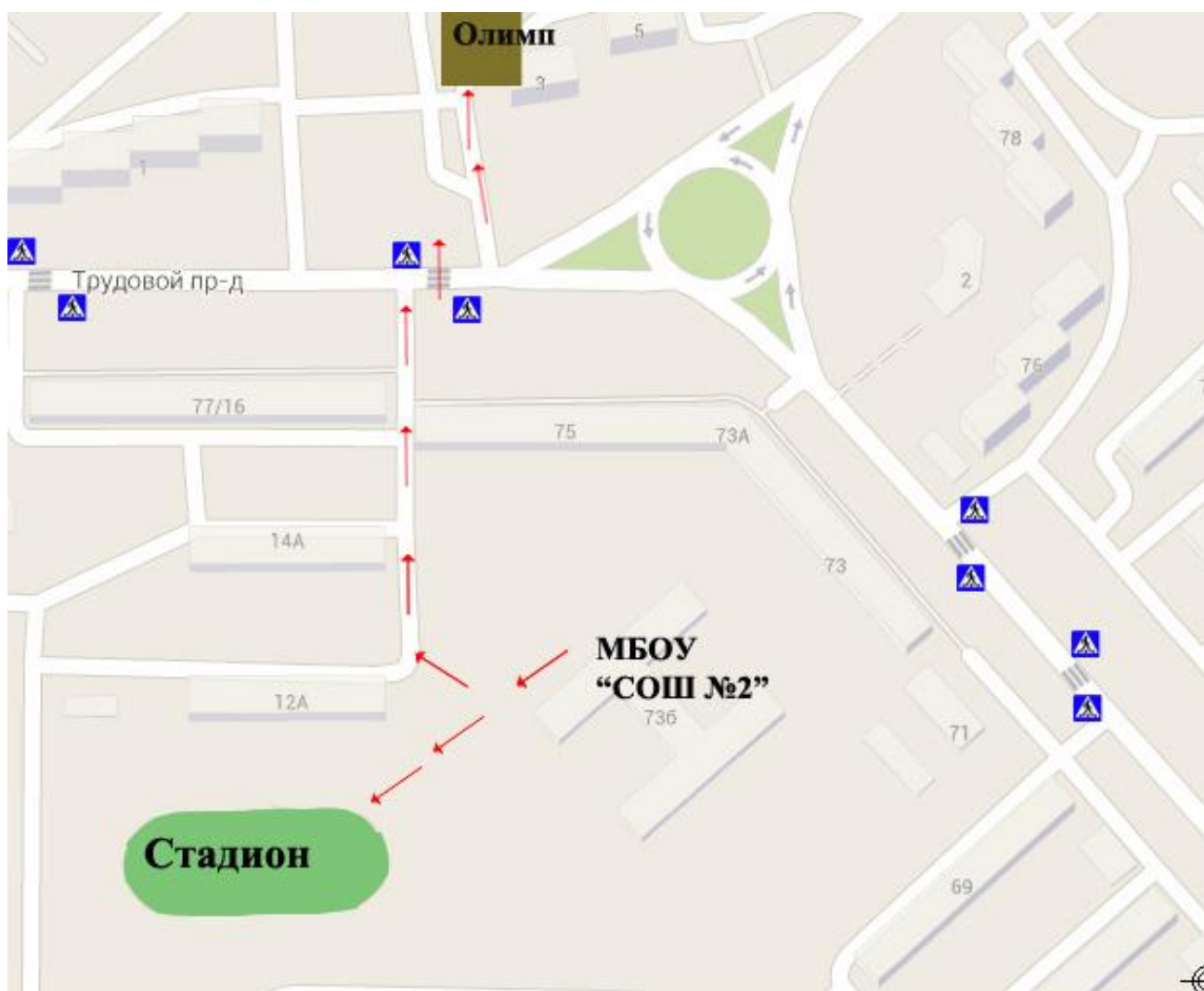
1. Схема организации дорожного движения ограничена автомобильными дорогами, находящимися в непосредственной близости от образовательного учреждения;




2. На схеме обозначено:

- здание МБОУ «СОШ № 2» с указанием территории, принадлежащей непосредственно ОУ;
- автомобильные дороги и тротуары;
- уличные нерегулируемые пешеходные переходы на подходах к ОУ;
- дислокация существующих дорожных знаков и дорожной разметки;
- направление движения транспортных средств по проезжей части;
- направление безопасного маршрута движения детей (учеников, обучающихся);

3. На схеме указано расположение остановок маршрутных транспортных средств и безопасные маршруты движения детей (учеников) от остановочного пункта к ОУ и обратно;

3. Маршруты движения организованных групп детей от ОУ к стадиону, парку или к спортивно-оздоровительному комплексу



-  - жилая застройка
-  - проезжая часть
-  - тротуар

-  - направление безопасного движения группы детей к стадиону и к спортивно-оздоровительному комплексу

Рекомендации к составлению схемы маршрутов движения организованных групп детей от ОУ к стадиону, парку или к спортивно-оздоровительному комплексу

На схеме района расположения МБОУ указаны безопасные маршруты движения учащихся от ОУ к стадиону и спортивному комплексу «Олимп».

Данные схемы должны использоваться преподавательским составом при организации движения групп детей к местам проведения занятий вне территории ОУ. Ответственный за безопасность, жизнь и здоровье детей назначается приказом.

4. Пути движения транспортных средств к местам разгрузки/погрузки и рекомендуемые пути передвижения детей по территории образовательного учреждения



- - въезд/выезд грузовых транспортных средств**
- - движение детей на территории**
- - место разгрузки/погрузки**

Рекомендации к составлению схемы пути движения транспортных средств к местам разгрузки/погрузки

На схеме указывается примерная траектория движения транспортного средства на территории ОУ, в том числе место погрузки/разгрузки, а также маршрут движения детей во время погрузочно-разгрузочных работ.

В целях обеспечения безопасного движения детей по территории ОУ необходимо исключить пересечение пути движения детей и пути движения транспортных средств.